

In esecuzione della presente deliberazione sono stati emessi i seguenti mandati:

N. _____ del _____ di €. _____

N. _____ del _____ di €. _____

Il Ragioniere

COMUNE DI CALATABIANO

Provincia di Catania

DELIBERAZIONE DI

GIUNTA COMUNALE

N. 18 DEL 28/03/2014

OGGETTO: Art.230, comma 7, del D.Lgs. 18 agosto 2000, n.267. Aggiornamento annuale degli inventari relativo all'esercizio finanziario 2013

L'anno duemilaquattordici, il giorno ventotto del mese di marzo alle ore 13,55 e segg., nella sala delle adunanze del Comune, si è riunita la Giunta Comunale con l'intervento dei Sigg.ri :

COMPONENTI GIUNTA COMUNALE	Carica	Presente	Assente
1. INTELISANO dr. Giuseppe	Sindaco	<input checked="" type="checkbox"/>	<input type="checkbox"/>
2. MOSCHELLA dr. ing. Antonino	Vice Sindaco	<input checked="" type="checkbox"/>	<input type="checkbox"/>
3. FRANCO Francesco	Assessore	<input checked="" type="checkbox"/>	<input type="checkbox"/>
4. SAMPERI dr.ssa Chiara	Assessore	<input checked="" type="checkbox"/>	<input type="checkbox"/>
5. SAMPERI Salvatore	Assessore	<input checked="" type="checkbox"/>	<input type="checkbox"/>

Non sono intervenuti i Sigg.ri _____

Presiede il Sig. Sindaco

Partecipa il Segretario Comunale Dott.ssa Concetta Puglisi

LA GIUNTA MUNICIPALE

Vista la proposta di deliberazione entro riportata;

Visti i pareri espressi ai sensi dell'art. 53 della legge n. 142/90, recepito dall'art. 1, lett. i), della L.R. n. 48/91, sostituito dall'art. 12, l.r. n. 30/2000.

Con voti unanimi e favorevoli,

DELIBERA

(X) di approvare la entro riportata proposta di deliberazione, con le seguenti:

() aggiunte /integrazioni:

() modifiche/sostituzioni :

() Con separata unanime votazione, dichiarare la presente delibera, immediatamente esecutiva ai sensi dell'art. 12, 2° comma, della L.R. n. 44/91;

(1) segnare con x le parti deliberate e depennare le parti non deliberate.

N.B. Il presente verbale deve ritenersi manomesso allorquando l'abrasione, l'aggiunta o la correzione al presente atto non sia affiancata dall'approvazione del Segretario verbalizzante.

PROPOSTA DI DELIBERAZIONE n. 15 del 17/03/14

- sottoposta ad approvazione dalla Giunta Comunale.

Oggetto: Art. 230, comma 7, del D.Lgs. 18 agosto 2000, n.267. Aggiornamento annuale degli inventari relativo all'esercizio finanziario 2013.

Il Proponente

Il Resp. dell'Area Economico - Finanziaria
Rag. Rosalba Pennino

PREMESSO

- **PREMESSO CHE:** l'art. 230, comma 7, del D.Lgs. n.267/2000, testualmente recita: "*Gli enti locali provvedono, annualmente, all'aggiornamento degli inventari*";
- **VISTA** la nota prot. n. 1190 del 24.01.2014, con la quale è stato richiesto all'Ufficio Tecnico Comunale di comunicare eventuali modifiche avvenute al patrimonio immobiliare di questo Ente nell'anno 2013;
- **PRESO ATTO** delle note di riscontro pervenute dall'Ufficio Tecnico Comunale, prot. n. 1480 del 31.01.2014 e n. 3511 del 14.03.2014, allegate alla presente;
- **DATO ATTO CHE** l'Area economico-finanziaria:
 - ha apportato agli inventari dell'Ente le variazioni relativamente alla gestione condotta nel corso dell'anno 2013 e fino al 31 dicembre 2013, i cui dati sono stati regolarmente trascritti nella contabilità patrimoniale dell'Ente;
 - ha predisposto il relativo prospetto che, allegato, costituisce parte integrante e sostanziale del presente atto;
- **RITENUTO** di dover approvare le risultanze conseguenti alle variazioni apportate agli inventari dell'Ente, al fine di consentire la successiva redazione del Conto del Patrimonio dell'esercizio finanziario 2013;
- **VISTI:**
 - il D.Lgs. n.267/2000;
 - il vigente regolamento comunale di contabilità;
 - lo Statuto Comunale;

Si propone


Per i motivi espressi in premessa e che di seguito si intendono integralmente riportati:

1. **DI APPROVARE**, ai sensi dell'art.230, comma 7, del D.Lgs. n.267/2000, le variazioni apportate agli inventari dell'Ente, in conseguenza della gestione condotta nel corso dell'anno 2013 e fino al 31.12.2013, secondo l'allegato prospetto, composto da n.3 pagine, che costituisce parte integrante e sostanziale del presente atto;
2. **DI ALLEGARE** copia del presente atto alla deliberazione di approvazione del Rendiconto della gestione dell'esercizio finanziario 2013.

COMUNE DI CALATABIANO (Prov. di CT)
AGGIORNAMENTO ANNUALE DEGLI INVENTARI DEI BENI MOBILI E IMMOBILI DI PROPRIETA' COMUNALE ANNO 2013

	CONSISTENZA INIZIALE AL 01.01.2013	VARIAZIONI DA CONTO FINANZIARIO		VARIAZIONI DA ALTRE CAUSE		CONSISTENZA FINALE AL 31.12.2013
		+	-	+	-	
A) IMMOBILIZZAZIONI MATERIALI						
1) Macchinari, attrezzature e impianti	163.829,24	568,70				164.397,94
2) Attrezzature e sistemi informatici	328.538,23	5.411,51				333.949,74
3) Automezzi e motomezzi	408.083,16	0,00				408.083,16
4) Mobile e macchine d'ufficio	162.900,26	611,79				163.512,05
5) Universalità dei beni (Patr.Indisp.)	233.855,90	13.981,74				247.837,64
6) Universalità dei beni (Patr.Disp.)	0,00					0,00
TOTALE "A" - IMMOBILIZZ. MATERIALI	1.297.206,79	20.573,74	0,00	0,00	0,00	1.317.780,53
B) PATRIMONIO INDISPONIBILE						
FABBRICATI						
1) Palazzo Municipale (Uffici Com.li) (fg.11 part. 181 sub.2)	98.402,93	16.519,98				114.922,91
2) Palazzo Municipale (Sede ex comb) (fg. 11 part. 181 sub. 1)	16.569,27					16.569,27
3) Scuole elementari Via V.Veneto (N.C.)	458.416,21	9.432,29				467.848,50
4) Scuole Elementari Via Mazzini (fg.11 part. 373)	385.211,05	9.432,29				394.643,34
5) Scuole elementari Pasteria (N.C.)	247.232,16					247.232,16
5) Scuole elementari Pasteria (N.C.)	4.080,00	38.172,36				42.252,36
6) Scuole Medie (N.C.)	1.134.011,68	11.498,96				1.145.510,64
7) Uffici Com.li (Ufficio Tecnico Comunale) (fg. 11 part.184)	75.338,23					75.338,23
8) Gabinetti pubblici (N.C.)	29.407,36					29.407,36
9) Locali ex ufficio collocamento sede banda (N.C.)	44.987,67					44.987,67
10) Macello Comunale (N.C.)	33.466,41					33.466,41
11) Cine teatro Comunale (fg. 15 part. 52 sub. 1)	169.656,09					169.656,09
11) Cine teatro Comunale (fg. 15 part. 52 sub. 1) ristrutturazione		44.183,46		791.742,58 6)		835.926,04
12) Centro diurno anziani (N.C.)	427.679,27	736,26				428.415,53
13) Fabbricato C.da Materasso (Dep. Parco Cocula) (fg. 16 part. 511)	7.995,00					7.995,00
14) Caserma dei Carabinieri (fg. 12 part. 759)	1.860.253,81					1.860.253,81
15) Via F. Petrarca n.37 (fg. 15 part. 696 sub. dal 1 al 6) 5)	0,00					0,00
(in corso di costruzione)						0,00
Totale fabbricati	4.992.707,14	129.975,60	0,00	791.742,58	0,00	5.914.425,32
TERRENI						0,00
1) Campo sportivo Com.le Calanna (N.C.)	154.937,07					154.937,07
2) Campo sportivo Com.le Pasteria (N.C.)	41.316,55					41.316,55
3) Villa Com.le e campetti polivalenti (N.C.)	261.812,85	0,00				261.812,85
Totale terreni	458.066,47	0,00	0,00	0,00	0,00	458.066,47
TOTALE "B" - PATRIM. INDISPONIBILE	5.450.773,61	129.975,60	0,00	791.742,58	0,00	6.372.491,79
C) PATRIMONIO DISPONIBILE TERRENI						
1) C.da S.Marco area attr. Foce Fiume Alcantara (fg.29 part.56)	3.670,61					3.670,61
2) C.da S.Marco foglio 28 (nuovo cimitero)	1.856,73					1.856,73
3) C.da Pasteria foglio 24 (villetta Pasteria)	519,39					519,39
4) C.da Monteforte foglio 16 (Cocula e Case Popol.)	345,94					345,94
5) C.da Pasteria foglio 14 (case popol.)	4.580,75					4.580,75
6) C.da Castello (fg. 5)	466,98					466,98
7) C.da Pirainetti foglio 23 (discarica)	56.810,26					56.810,26
8) Via Soldato Trifilò (fg. 11 part..922)	11.111,57					11.111,57
9) Via Soldato Trifilò (fg. 11 Part.1118)	16.046,32					16.046,32
10) Via Soldato Trifilò (fg. 11 Part.624)	7.756,28					7.756,28
11) Quadararo Sottano /Via S.Marco (fg.27 Part.88) 5)						0,00
12) C.da Matarazzo/ Via Monteforte (fg. 14 Part. 351) 5)						0,00
13) C.da Ponteborea (strada svinc. Autos.) fg.21 p.457/460/461/453	36.099,77					36.099,77
14) SS. 120 C.da Maimone (vicino svinc. Auto.)(fg.21 part.454)				6.517,13		6.517,13
15) S.P.81 C.da Dirupo (fg.5 part.108)				5,06		5,06
16) S.P.81 C.da Dirupo (fg.5 part.101)				1.046,25		1.046,25
17) Via Manganelli Cisterna Stagnuni (fg.5 part.94)	0,00			0,00		0,00
TOTALE "C" - PATRIM. DISPONIBILE	139.264,60	0,00	0,00	7.568,44	0,00	146.833,04

1) Cantieri di lavoro
2) Cassa regionale
3) Dismissione beni
4) storno da immobilizzazioni in corso
5) Acquisizione gratuita nota UTC n.398/2009 e nota prot. 1480/2014 (beni confiscati)
6) O.A. € 671.332,42 + storno da immobilizzazione in corso € 213.387,48 - rimb. All'Ente O.A. 92.977,32



COMUNE DI CALATABIANO (Prov. di CT)

AGGIORNAMENTO ANNUALE DEGLI INVENTARI DEI BENI MOBILI E IMMOBILI DI PROPRIETA' COMUNALE ANNO 2013

	CONSISTENZA INIZIALE AL 01.01.2013	VARIAZIONI DA CONTO FINANZIARIO		VARIAZIONI DA ALTRE CAUSE		CONSISTENZA FINALE AL 31.12.2013
		+	-	+	-	
D) BENI DEMANIALI						
1) Strade (manutenz.straord.)						0,00
Vie diverse	1.113.951,41					1.113.951,41
Vie diverse	31.777,26	35.820,10				67.597,36
Lavori di metanizzazione	696.766,84	370.000,00				1.066.766,84
Via S. Beatrice	134.438,15	9.111,30				143.549,45
SS114 Lapide Pasteria	201.941,87					201.941,87
Via Ragonese e P.zza Piano Torre	60.824,61					60.824,61
Via falde castello	106.158,00					106.158,00
Strada collegamento ME-CT	17.903.178,15					17.903.178,15
Illuminaz.artistica Gesù e Maria	361.520,00					361.520,00
Strada Via Cruillas al Castello	455.229,78					455.229,78
Via Zoi	84.466,50					84.466,50
Via Zoi	13.370,34					13.370,34
Via Coste Castello	34.447,90	169,44				34.617,34
2) Piazze:						
Piazza Sac. Dominici	29.015,03					29.015,03
Piazza Manganelli	66.692,37					66.692,37
Piazzetta Via Duomo	121.753,67					121.753,67
Piazza A. Diaz	89.049,37					89.049,37
Piazza A. Diaz	6.074,88					6.074,88
3) Acquedotto Com.le (residuo mutuo)	0,00					0,00
4) Rete idrica (manutenz.straordinaria)	418.899,78	54.895,64				473.795,42
5) Servizio idrico integrato	127.287,69					127.287,69
6) Fontane	0,00					0,00
7) Canale di irragazione						0,00
8) Depuratore C.da Imperio(manut.str.)	198.091,02					198.091,02
9) Depuratore Pasteria	7.480,00	2.420,00				9.900,00
10) Impianto di dep. e collettori fognari	201.733,55					201.733,55
11) Rete fognaria (manutenz.straord)	168.410,07	33.860,52				202.270,59
12) Cimitero Com.le (manut.straord.)	239.031,08	1.998,92				241.030,00
13) Villetta orto botanico	0,00					0,00
14) Piazzola raccolta differenziata (cantiere)	77.468,53					77.468,53
15) Campo sportivo C.da Stazione	585.132,94	786,50				585.919,44
16) Parco Cocula	883.590,06					883.590,06
Parco Cocula	3.035,00	6.966,10				10.001,10
TOTALE "D" - BENI DEMANIALI	24.420.815,85	516.028,52	0,00	0,00	0,00	24.936.844,37
IMMOBILIZZAZIONI IMMATERIALI						
PRG	489.633,57	63.721,17				553.354,74
PUD	7.361,64	14.723,28				22.084,92
TOTALE IMMOBILIZZ. IMMATERIALI	496.995,21	78.444,45	0,00	0,00	0,00	575.439,66

- 1) Cantieri di lavoro
2) rettifica anno precedente
3)storno da immobilizzazioni in corso

COMUNE DI CALATABIANO (Prov. di CT)
AGGIORNAMENTO ANNUALE DEGLI INVENTARI DEI BENI MOBILI E IMMOBILI DI PROPRIETA' COMUNALE ANNO 2013

	CONSISTENZA INIZIALE AL 01.01.2013	VARIAZIONI DA CONTO FINANZIARIO		VARIAZIONI DA ALTRE CAUSE		CONSISTENZA FINALE AL 31.12.2013
		+	-	+	-	
A) PATRIMONIO PERMANENTE MUTUI E PRESTITI						
1) Contratti per i beni demaniali con Credito Sportivo dal 2004 al 2018	314.605,94		47.079,93			267.526,01
2) Contratti per i beni demaniali con Cassa DD.PP. dal 2007 al 2036	709.353,06		17.461,39			691.891,67
2) Contratti per Centro culturale polivalente Cassa DD.PP. dal 2011 al 2035	627.113,76		15.878,37			611.235,39
TOTALE "A" - PATRIM.PERM. MUTUI E PRESTITI	1.651.072,76	0,00	80.419,69	0,00	0,00	1.570.653,07
B) ALTRI DEBITI						
TOTALE "B" - ALTRI DEBITI	0,00	0,00	0,00			0,00
C) CENSI, CANONI E LIVELLI	1.205,13					1.205,13
TOTALE "C" - CENSI, CANONI E LIVELLI	1.205,13					1.205,13
						0,00
TOTALE "E" - CREDITI	0,00	0,00	0,00	0,00	0,00	0,00



PARERE DEL RESPONSABILE DELL'AREA ECONOMICO - FINANZIARIA

Ai sensi e per gli effetti di cui:

- all'art.53, della legge 8 giugno 1990, n.142, recepito dall'art. 1, co.1, lett. l) della legge regionale 11 dicembre 1991, n.48/91, come sostituito dall'art.12 della legge regionale 23 dicembre 2000, n.30;
- all'art.7 del regolamento del sistema integrato dei controlli interni, approvato con deliberazione del consiglio comunale n.13 del 05.04.2013;

in ordine alla regolarità tecnica e contabile si esprime parere favorevole.

Calatabiano li, 17/03/2014

IL RESP. DELL'AREA ECONOMICO - FINANZIARIA
Rag. Rosalba Pennino



A handwritten signature in black ink is written over the typed name 'Rag. Rosalba Pennino'. The signature is stylized and appears to be 'R. Pennino'.



COMUNE DI CALATABIANO
(Prov. di Catania)

***** Servizi Finanziari *****

Tel. 095 7771033 – Fax 095 7771080
ragioneria@comune.calatabiano.ct.it
ragioneria@calatabianopec.e-etna.it

Prot. n. 1190 del 24.01.2014

All'Ufficio Tecnico Comunale

E p.c. Al Collegio dei Revisori dei Conti

Al Sindaco

Al Segretario Comunale

LL.SS.

Oggetto: Aggiornamento inventario beni immobili di proprietà del Comune di Calatabiano- Anno 2013.


Al fine di poter apportare le dovute variazioni all'inventario dei beni immobili di proprietà di questo Ente, si prega voler comunicare, entro il termine di gg. 10 dalla presente, a questo ufficio, eventuali modifiche sopravvenute a seguito di nuovi accatastamenti o di variazioni di destinazione d'uso o di categoria catastale dei beni immobili comunali.

Si prega inoltre, di voler comunicare, l'elenco ed il relativo costo delle opere realizzate con finanziamenti della Cassa Regionale ed eventuali dei Cantieri di lavoro.

Si fa presente altresì, che decorso il termine, si intenderanno confermati i dati in possesso di questo ufficio.

Il Responsabile dell'Area Economico - Finanziaria

Rag. Rosalba Pennino



**COMUNE DI CALATABIANO**

(Provincia di Catania)

AREA TECNICA

Protocollo nr.: 0001480

del 31/01/14

Ente: COMUNE DI CALATABIANO

A00:



20140001480

IL RESPONSABILE DELL'AREA ECONOMICO FINANZIARIA

SEDE


OGGETTO: Inventario beni immobili di proprietà del Comune di Calatabiano– *Comunicazione modifiche per sopravvenuta nuova acquisizione.*

Con riferimento alla nota al prot. 1190 del 24/01/2014 di codesto Responsabile dell'Area Economico Finanziaria, si comunica che si riscontra l'acquisizione di un fabbricato in corso di costruzione ubicato nel centro abitato in via Francesco Petrarca civici 37-39. Si allega il verbale di consegna dell'immobile, prot. n. 55183 del 15/11/2014 della Prefettura di Catania, ove l'immobile risulta identificato in catasto al Foglio 15 particella 441; tuttavia, da accertamenti d'ufficio tale particella catastale risulta soppressa e sostituita da 6 unità immobiliari, particella 696 subalterni 1-2-3-4-5-6, delle quali si allegano le rispettive visure.

Si da atto che è in corso la procedure di voltura catastale dell'immobile che pur se consegnato a questo ente risulta catastalmente di proprietà di altra ditta.

Si trasmettono inoltre le schede di rilevazione dei dati dei beni immobili (nr. 24) inseriti nel Portale del Tesoro – Patrimonio della P.A. A valori di mercato – Modulo immobili, con relativo elenco degli stessi.

Si resta a disposizione e si porgono distinti saluti.





U.T.C.
S. IMBAC
A
B



20130015452



00870003168483

Prefettura di Catania

Ufficio Territoriale del Governo

Verbale di consegna dell'immobile ubicato in Calatabiano via F. Petrarca n. 37 N.C.T. foglio 15, particella 441, cat. A/4, cl. 2, vani 2,5 di proprietà di Mancuso Maria nell'ambito della confisca in danno di DI-BELLA Giuseppe, nato a Calatabiano (CT) il 20 marzo 1941

In data 15 novembre 2013, alle ore 11,00 circa, presso gli uffici della Prefettura di Catania, siti in via Prefettura n. 14, sono presenti:

- in rappresentanza della Prefettura di Catania, il Viceprefetto Aggiunto Dott.ssa Cettina Pennisi;
- in rappresentanza del Comune di Calatabiano, il Sindaco Dott. Giuseppe Intelisano e l'Assessore Francesco Franco.

Scopo dell'odierna riunione è di dare attuazione al decreto di destinazione prot. n. 23490, emesso in data 07.10.2013 dall'Agenzia Nazionale per l'amministrazione e la destinazione dei beni sequestrati e confiscati alla criminalità organizzata, con il quale è stato disposto il trasferimento dell'immobile sito in Calatabiano via F. Petrarca n. 37, nello stato di fatto e di diritto in cui si trova, al patrimonio indisponibile del Comune di Calatabiano per finalità sociali ed in particolare per essere destinato alla fruizione da parte di fasce deboli della popolazione. Si precisa che il cespite è stato già visionato dall'Ente destinatario.

A tal fine si rappresenta quanto segue.

Con provvedimento n. 30/2011 R. Giud. Es. emesso in data 16 aprile 2012 dalla Corte di Assise D'Appello di Reggio Calabria e divenuto definitivo in data 14 settembre 2012, è stato confiscato il seguente bene immobile, così come elencato e descritto nel provvedimento sopra citato:

"immobile sito in Calatabiano, via F. Petrarca n. 37, già al NCEU di Calatabiano foglio 15, particella 441, cat. A/4, cl. 2, vani 2,5. Bene acquistato da Mancuso Maria, in regime di comunione legale con il marito Di Bella Giuseppe. Immobile demolito, ricostruito in parte con sopraelevazione, giusta concessione edilizia n. 12/98, ottenuta il 28.05.1998".

In particolare, con relazione tecnico estimativa recante prot. n. 6918 del 26 marzo 2013, l'Agenzia delle Entrate – Ufficio Provinciale del Territorio di Catania, ha comunicato i dati essenziali riferiti al cespite in oggetto ed, in particolare, ha rappresentato che trattasi di un fabbricato in corso di



Prefettura di Catania

Ufficio Territoriale del Governo

costruzione a n. 3 elevazioni di circa 70/80 metri quadrati ciascuno, destinati il piano terra a garage ed i piani successivi, a civile abitazione.

Vista la manifestazione di interesse del Comune di Calatabiano inoltrata con nota prot. n. 8727 del 20 giugno 2013 per finalità sociali ed in particolare per la destinazione alla fruizione da parte di fasce deboli della popolazione.

Ciò posto, conformemente al decreto di destinazione prot. n. 23490, emesso in data 07.10.2013 dall'Agenzia Nazionale per l'amministrazione e la destinazione dei beni sequestrati e confiscati alla criminalità organizzata, l'immobile oggetto del citato decreto è formalmente consegnato dal rappresentante di questa Prefettura, su delega dell'Agenzia Nazionale per l'amministrazione e la destinazione dei beni sequestrati e confiscati alla criminalità organizzata, al Sindaco del Comune di Calatabiano Dott. Giuseppe Intelisano per finalità sociali ed in particolare per essere destinato alla fruizione da parte di fasce deboli della popolazione.

Sarà cura dell'Amministrazione Comunale provvedere alla trascrizione ed alla presentazione della relativa domanda di voltura, presso l'Ufficio competente dell'Agenzia del Territorio.

Copia della nota di trascrizione, completa di vincolo di indisponibilità apposto sul bene, dovrà essere inviata all'Agenzia Nazionale per l'amministrazione e la destinazione dei beni sequestrati e confiscati alla criminalità organizzata.

Il presente verbale che si compone di n. 2 pagine, viene redatto in 4 originali.

Letto, confermato e sottoscritto.

Per la Prefettura

Il Responsabile il Nucleo di Supporto
Viceprefetto Aggiunto

(Dott. ssa E. Pralio)

Per l'Amministrazione Comunale di Calatabiano

Il Sindaco

(Dott. G. Intelisano)

L'Assessore

(F. Irando)



Ufficio Provinciale di Catania - Territorio
Servizi Catastali

Visura per immobile senza intestati

Situazione degli atti informatizzati al 30/01/2014

Data: 30/01/2014 - Ora: 17.27.36

Fine

Visura n.: T264707 Pag: 1

Dati della richiesta	Comune di CALATABIANO (Codice: B384)
Catasto Fabbricati	Provincia di CATANIA
	Foglio: 15 Particella: 696 Sub.: 1

Unità immobiliare

N.	DATI IDENTIFICATIVI				DATI DI CLASSAMENTO							DATI DERIVANTI DA
	Sezione Urbana	Foglio	Particella	Sub	Zona Cens.	Micro Zona	Categoria	Classe	Consistenza	Rendita		
1		15	696	1			in corso di costruz .					VARIAZIONE del 29/03/2013 n. 17633 .1/2013 in atti dal 29/03/2013 (protocollo n. CT0089749) VERIFICA STATO ATTUALE U.I.
Indirizzo		VIA FRANCESCO PETRARCA n. 37 piano: T;										
Annotazioni		di stadio: stato dell'unita' confermato con dichiarazione sostitutiva di atto di notorieta' prot. n. 54322 del 27/02/2013										

Unità immobiliari n. 1

Visura telematica esente per fini istituzionali



Ufficio Provinciale di Catania - Territorio
Servizi Catastali

Visura per immobile senza intestati

Situazione degli atti informatizzati al 30/01/2014

Data: 30/01/2014 - Ora: 17.26.54

Fine

Visura n.: T264397 Pag: 1


Dati della richiesta	Comune di CALATABIANO (Codice: B384)
Catasto Fabbricati	Provincia di CATANIA Foglio: 15 Particella: 696 Sub.: 2

Unità immobiliare

N.	DATI IDENTIFICATIVI				DATI DI CLASSAMENTO							DATI DERIVANTI DA
	Sezione Urbana	Foglio	Particella	Sub	Zona Cens.	Micro Zona	Categoria	Classe	Consistenza	Rendita		
1		15	696	2			in corso di costruz .					VARIAZIONE del 29/03/2013 n . 17634 .1/2013 in atti dal 29/03/2013 (protocollo n . CT0089753) VERIFICA STATO ATTUALE U.I .
Indirizzo		VIA FRANCESCO PETRARCA n. 39 piano: 1;										
Annotazioni		di stadio: stato dell'unita' confermato con dichiarazione sostitutiva di atto di notorietà prot. n. 54328 del 27/02/2013										

Unità immobiliari n. 1

Visura telematica esente per fini istituzionali



Ufficio Provinciale di Catania - Territorio
Servizi Catastali

Visura per immobile senza intestati

Situazione degli atti informatizzati al 30/01/2014

Data: 30/01/2014 - Ora: 17.24.35

Fine

Visura n.: T263244 Pag: 1

Dati della richiesta	Comune di CALATABIANO (Codice: B384)
Catasto Fabbricati	Provincia di CATANIA
	Foglio: 15 Particella: 696 Sub.: 3

Unità immobiliare

N.	DATI IDENTIFICATIVI				DATI DI CLASSAMENTO						DATI DERIVANTI DA	
	Sezione Urbana	Foglio	Particella	Sub	Zona Cens.	Micro Zona	Categoria	Classe	Consistenza	Rendita		
1		15	696	3			in corso di costruz .					VARIAZIONE del 29/03/2013 n . 17644 .1/2013 in atti dal 29/03/2013 (protocollo n . CT0089779) VERIFICA STATO ATTUALE U .I .
Indirizzo		VIA FRANCESCO PETRARCA n. 39 piano: 2;										
Annotazioni		di stadio: stato dell'unita' confermato con dichiarazione sostitutiva di atto di notorieta' prot. n. 54326 del 27/02/2013										

Unità immobiliari n. 1

Visura telematica esente per fini istituzionali



Ufficio Provinciale di Catania - Territorio
Servizi Catastali

Data: 30/01/2014 - Ora: 17.23.38

Fine

Visura n.: T262846 Pag: 1

Visura per immobile senza intestati

Situazione degli atti informatizzati al 30/01/2014


Dati della richiesta	Comune di CALATABIANO (Codice: B384)
Catasto Fabbricati	Provincia di CATANIA
	Foglio: 15 Particella: 696 Sub.: 4

Unità immobiliare

N.	DATI IDENTIFICATIVI				DATI DI CLASSAMENTO							DATI DERIVANTI DA
	Sezione Urbana	Foglio	Particella	Sub	Zona Cens.	Micro Zona	Categoria	Classe	Consistenza	Rendita		
1		15	696	4			lastrico solare		50 m ²		COSTITUZIONE del 22/12/2008 n. 6235 .1/2008 in atti dal 22/12/2008 (protocollo n. CT0607632) COSTITUZIONE	
Indirizzo		VIA FRANCESCO PETRARCA n. 39 piano: 3;										

Unità immobiliari n. 1

Visura telematica esente per fini istituzionali



Ufficio Provinciale di Catania - Territorio
Servizi Catastali

Visura per immobile senza intestati

Situazione degli atti informatizzati al 30/01/2014

Data: 30/01/2014 - Ora: 17.22.46

Fine

Visura n.: T262428 Pag: 1


Dati della richiesta	Comune di CALATABIANO (Codice: B384)
Catasto Fabbricati	Provincia di CATANIA Foglio: 15 Particella: 696 Sub.: 5

Unità immobiliare

N.	DATI IDENTIFICATIVI				DATI DI CLASSAMENTO						Rendita	DATI DERIVANTI DA
	Sezione Urbana	Foglio	Particella	Sub	Zona Cens.	Micro Zona	Categoria	Classe	Consistenza			
1		15	696	5			lastrico solare		50 m ²		COSTITUZIONE del 22/12/2008 n. 6235 .1/2008 in atti dal 22/12/2008 (protocollo n. CT0607632) COSTITUZIONE	
Indirizzo		VIA FRANCESCO PETRARCA n. 39 piano: 3;										

Unità immobiliari n. 1

Visura telematica esente per fini istituzionali



Ufficio Provinciale di Catania - Territorio
Servizi Catastali

Visura per immobile

Situazione degli atti informatizzati al 30/01/2014

Data: 30/01/2014 - Ora: 17.31.24

Fine

Visura n.: T266445 Pag: 1

Dati della richiesta	Comune di CALATABIANO (Codice: B384)
Catasto Fabbricati	Provincia di CATANIA Foglio: 15 Particella: 696 Sub.: 6

Bene comune non censibile

N.	DATI IDENTIFICATIVI				DATI DI CLASSAMENTO							DATI DERIVANTI DA
	Sezione Urbana	Foglio	Particella	Sub	Zona Cens.	Micro Zona	Categoria	Classe	Consistenza	Rendita		
1		15	696	6								COSTITUZIONE del 22/12/2008 n. 6235 .1/2008 in atti dal 22/12/2008 (protocollo n. CT0607632) COSTITUZIONE
Indirizzo		VIA FRANCESCO PETRARCA n. 37 piano: T-1-2;										

Unità immobiliari n. 1

Visura telematica esente per fini istituzionali

Stampa dettaglio bene

Dati generali:	
Natura del bene:	Unità Immobiliare
Stato di accatastamento:	Accatastato
Sistema catastale (ordinario/tavolare):	Ordinario
Regione:	SICILIA
Provincia:	CATANIA
Comune:	Calatabiano (CT)
Indirizzo:	via della pace
Numero civico:	SNC
CAP:	95011
Denominazione:	LOCALE DEPOSITO PARCO COCULA

Dati catastali:	
Codice comune:	B384
Sezione:	
Sezione urbana:	
Foglio:	16
Numero particella:	511
Subalterno:	

Dati di utilizzo:	
Tipologia bene:	Magazzino e locali di deposito
Utilizzo del bene immobile:	Utilizzato direttamente
Finalità:	Attività sportiva, ricreativa e di intrattenimento
Superficie complessiva lorda (mq):	48,00
Cubatura (mc):	
Superficie complessiva aree pertinenziali (mq):	0,00

Caratteristiche del bene	
Titolo di utilizzo:	In proprietà
Valore di bilancio dell'unità immobiliare/Terreno:	7.995,00
Valore di mercato dell'unità immobiliare/Terreno:	24.000,00
Anno della stima del valore di mercato:	2011
Epoca di costruzione dell'immobile:	Dal 2001 al 2010
Vincolo Culturale e Paesaggistico:	Nessuno
Natura Giuridica:	Patrimonio indisponibile
Terreno/unità immobiliare in comproprietà:	No
Iscrizione di ipoteche sul bene:	No

Note/Osservazioni	
Note/Osservazioni:	FABBRICATO ADIBITO A DEPOSITO IN GIARDINO PUBBLICO COMUNALE

Stampa dettaglio bene

Dati generali bene	
Natura del bene:	Unità Immobiliare
Stato di accatastamento:	Accatastato
Sistema catastale (ordinario/tavolare):	Ordinario
Regione:	SICILIA
Provincia:	CATANIA
Comune:	Calatabiano (CT)
Indirizzo:	Via Giuseppe Mazzini
Numero civico:	2
CAP:	95011
Denominazione:	SCUOLA ELEMENTARE VIA MAZZINI

Identificativo catastale	
Codice comune:	B384
Sezione:	
Sezione urbana:	
Foglio:	11
Numero particella:	373
Subalterno:	

Utilizzo del bene	
Tipologia bene:	Edificio scolastico (es.: scuola di ogni ordine e grado, università, scuola di formazione)
Utilizzo del bene immobile:	Inutilizzabile
Finalità:	
Superficie complessiva lorda (mq):	468,00
Cubatura (mc):	
Superficie complessiva aree pertinenziali (mq):	147,00

Caratteristiche del bene	
Titolo di utilizzo:	In proprietà
Valore di bilancio dell'unità immobiliare/Terreno:	385.211,05
Valore di mercato dell'unità immobiliare/Terreno:	310.200,00
Anno della stima del valore di mercato:	2011
Epoca di costruzione dell'immobile:	Dal 1946 al 1960
Vincolo Culturale e Paesaggistico:	Nessuno
Natura Giuridica:	Patrimonio indisponibile
Terreno/unità immobiliare in comproprietà:	No
Iscrizione di ipoteche sul bene:	No

Note/Osservazioni	
Note/Osservazioni:	

Stampa dettaglio bene

Dati anagrafici	
Natura del bene:	Unità Immobiliare
Stato di accatastamento:	Accatastato
Sistema catastale (ordinario/tavolare):	Ordinario
Regione:	SICILIA
Provincia:	CATANIA
Comune:	Calatabiano (CT)
Indirizzo:	via e. fermi
Numero civico:	SNC
CAP:	95011
Denominazione:	CASERMA DEI CARABINIERI

Identificativa catastale	
Codice comune:	B384
Sezione:	
Sezione urbana:	
Foglio:	12
Numero particella:	759
Subalterno:	

Utilizzo del bene	
Tipologia bene:	Caserma
Utilizzo del bene immobile:	Dato in uso a titolo gratuito ad altra Amministrazione Pubblica
Finalità:	
Superficie complessiva lorda (mq):	4.100,00
Cubatura (mc):	
Superficie complessiva aree pertinenziali (mq):	2.063,00

Caratteristiche del bene	
Titolo di utilizzo:	In proprietà
Valore di bilancio dell'unità immobiliare/Terreno:	1.860.253,81
Valore di mercato dell'unità immobiliare/Terreno:	1.860.253,81
Anno della stima del valore di mercato:	2012
Epoca di costruzione dell'immobile:	Dal 2001 al 2010
Vincolo Culturale e Paesaggistico:	Nessuno
Natura Giuridica:	Patrimonio indisponibile
Terreno/unità immobiliare in comproprietà:	No
Iscrizione di ipoteche sul bene:	No

Note/Osservazioni	
Note/Osservazioni:	CASERMA DEI CARABIANIERI - INDIRIZZO REALE: VIA GUGLIELMO OBERDAN SNC - CALATABIANO (CT)

Stampa dettaglio bene

Dati catastali	
Natura del bene:	Unità Immobiliare
Stato di accatastamento:	Accatastato
Sistema catastale (ordinario/tavolare):	Ordinario
Regione:	SICILIA
Provincia:	CATANIA
Comune:	Calatabiano (CT)
Indirizzo:	Piazza Vittorio Emanuele
Numero civico:	32
CAP:	95011
Denominazione:	MUNICIPIO DI CITTA'

Identificativo catastale	
Codice comune:	B384
Sezione:	
Sezione urbana:	
Foglio:	11
Numero particella:	181
Subalterno:	2

Utilizzo del bene	
Tipologia bene:	Ufficio strutturato ed assimilabili
Utilizzo del bene immobile:	Utilizzato direttamente
Finalità:	Attività amministrativa/uffici pubblici
Superficie complessiva lorda (mq):	585,00
Cubatura (mc):	
Superficie complessiva aree pertinenziali (mq):	0,00

Caratteristiche	
Titolo di utilizzo:	In proprietà
Valore di bilancio dell'unità immobiliare/Terreno:	98.402,93
Valore di mercato dell'unità immobiliare/Terreno:	351.000,00
Anno della stima del valore di mercato:	2011
Epoca di costruzione dell'immobile:	Dal 1946 al 1960
Vincolo Culturale e Paesaggistico:	Nessuno
Natura Giuridica:	Patrimonio indisponibile
Terreno/unità immobiliare in comproprietà:	No
Iscrizione di ipoteche sul bene:	No

Note/Osservazioni	
Note/Osservazioni:	MUNICIPIO - UFFICI COMUNALI

Stampa dettaglio bene

Dati generali	
Natura del bene:	Unità Immobiliare
Stato di accatastamento:	Accatastato
Sistema catastale (ordinario/tavolare):	Ordinario
Regione:	SICILIA
Provincia:	CATANIA
Comune:	Calatabiano (CT)
Indirizzo:	Via Vittorio Veneto
Numero civico:	23
CAP:	95011
Denominazione:	CENTRO CULTURALE POLIVALENTE - CINE TEATRO COMUNALE

Identificativo catastale	
Codice comune:	B384
Sezione:	
Sezione urbana:	
Foglio:	15
Numero particella:	52
Subalterno:	1

Utilizzo del bene	
Tipologia bene:	Teatro, cinematografo, struttura per concerti e spettacoli e assimilabili
Utilizzo del bene immobile:	In ristrutturazione/manutenzione
Finalità:	
Superficie complessiva lorda (mq):	346,00
Cubatura (mc):	
Superficie complessiva aree pertinenziali (mq):	0,00

Caratteristiche generali	
Titolo di utilizzo:	In proprietà
Valore di bilancio dell'unità immobiliare/Terreno:	169.656,09
Valore di mercato dell'unità immobiliare/Terreno:	
Anno della stima del valore di mercato:	
Epoca di costruzione dell'immobile:	Dal 1946 al 1960
Vincolo Culturale e Paesaggistico:	Nessuno
Natura Giuridica:	Patrimonio indisponibile
Terreno/unità Immobiliare in comproprietà:	No
Iscrizione di ipoteche sul bene:	No

Note/Osservazioni	
Note/Osservazioni:	

Stampa dettaglio bene

Dati identificativi	
Natura del bene:	Unità Immobiliare
Stato di accatastamento:	Accatastato
Sistema catastale (ordinario/tavolare):	Ordinario
Regione:	SICILIA
Provincia:	CATANIA
Comune:	Calatabiano (CT)
Indirizzo:	Via Artale Alagona
Numero civico:	24
CAP:	95011
Denominazione:	UFFICIO TECNICO COMUNALE

Identificativo catastale	
Codice comune:	B384
Sezione:	
Sezione urbana:	
Foglio:	11
Numero particella:	184
Subalterno:	

Utilizzo del bene	
Tipologia bene:	Ufficio strutturato ed assimilabili
Utilizzo del bene immobile:	Utilizzato direttamente
Finalità:	Attività amministrativa/uffici pubblici
Superficie complessiva lorda (mq):	248,00
Cubatura (mc):	
Superficie complessiva aree pertinenziali (mq):	0,00

Caratteristiche dell'immobile	
Titolo di utilizzo:	In proprietà
Valore di bilancio dell'unità immobiliare/Terreno:	75.338,23
Valore di mercato dell'unità immobiliare/Terreno:	148.800,00
Anno della stima del valore di mercato:	2011
Epoca di costruzione dell'immobile:	Dal 1946 al 1960
Vincolo Culturale e Paesaggistico:	Nessuno
Natura Giuridica:	Patrimonio indisponibile
Terreno/unità immobiliare in comproprietà:	No
Iscrizione di ipoteche sul bene:	No

Note/Osservazioni	
Note/Osservazioni:	UFFICIO TECNICO COMUNALE - EX E.C.A.

Stampa dettaglio bene

Dati generali	
Natura del bene:	Unità Immobiliare
Stato di accatastamento:	Accatastato
Sistema catastale (ordinario/tavolare):	Ordinario
Regione:	SICILIA
Provincia:	CATANIA
Comune:	Calatabiano (CT)
Indirizzo:	Piazza Vittorio Emanuele
Numero civico:	33
CAP:	95011
Denominazione:	MUNICIPIO EX SALA COMBATTENTI

Identificativo catastale	
Codice comune:	B384
Sezione:	
Sezione urbana:	
Foglio:	11
Numero particella:	181
Subalterno:	1

Utilizzo del bene	
Tipologia bene:	Ufficio strutturato ed assimilabili
Utilizzo del bene immobile:	Utilizzato direttamente
Finalità:	Attività amministrativa/uffici pubblici
Superficie complessiva lorda (mq):	55,00
Cubatura (mc):	
Superficie complessiva aree pertinenziali (mq):	0,00

Caratteristiche generali	
Titolo di utilizzo:	In proprietà
Valore di bilancio dell'unità immobiliare/Terreno:	16.569,27
Valore di mercato dell'unità immobiliare/Terreno:	33.000,00
Anno della stima del valore di mercato:	2011
Epoca di costruzione dell'immobile:	Dal 1946 al 1960
Vincolo Culturale e Paesaggistico:	Nessuno
Natura Giuridica:	Patrimonio indisponibile
Terreno/unità immobiliare in comproprietà:	No
Iscrizione di ipoteche sul bene:	No

Note/Osservazioni	
Note/Osservazioni:	MUNICIPIO - EX SALA COMBATTENTI

Stampa dettaglio bene

Dati anagrafici	
Natura del bene:	Unità Immobiliare
Stato di accatastamento:	Non Accatastato
Regione:	SICILIA
Provincia:	CATANIA
Comune:	Calatabiano (CT)
Indirizzo:	via vittorio veneto
Numero civico:	SNC
CAP:	95011
Denominazione:	SCUOLA MEDIA "GIUSEPPE MACHERIONE"

Utilizzo del bene	
Tipologia bene:	Edificio scolastico (es.: scuola di ogni ordine e grado, università, scuola di formazione)
Utilizzo del bene immobile:	Dato in uso a titolo gratuito ad altra Amministrazione Pubblica
Finalità:	
Superficie complessiva lorda (mq):	6.338,00
Cubatura (mc):	
Superficie complessiva aree pertinenziali (mq):	3.773,00

Caratteristiche del bene	
Titolo di utilizzo:	In proprietà
Valore di bilancio dell'unità immobiliare/Terreno:	1.134.011,68
Valore di mercato dell'unità immobiliare/Terreno:	2.550.100,00
Anno della stima del valore di mercato:	2011
Epoca di costruzione dell'immobile:	Dal 1971 al 1980
Vincolo Culturale e Paesaggistico:	Nessuno
Natura Giuridica:	Patrimonio indisponibile

Caratteristiche del bene	
Terreno/unità immobiliare in comproprietà:	No
Iscrizione di ipoteche sul bene:	No

Note/Osservazioni	
Note/Osservazioni:	

Stampa dettaglio bene

Dati generali	
Natura del bene:	Unità Immobiliare
Stato di accatastamento:	Non Accatastato
Regione:	SICILIA
Provincia:	CATANIA
Comune:	Calatabiano (CT)
Indirizzo:	VIA GARIBALDI
Numero civico:	157
CAP:	95011
Denominazione:	EX MACELLO

Utilizzo del bene	
Tipologia bene:	Magazzino e locali di deposito
Utilizzo del bene immobile:	Utilizzato direttamente
Finalità:	Altro
Altra Finalità:	DEPOSITO MEZZI ED ATTREZZATURE
Superficie complessiva lorda (mq):	366,00
Cubatura (mc):	
Superficie complessiva aree pertinenziali (mq):	374,00

Caratteristiche del bene	
Titolo di utilizzo:	In proprietà
Valore di bilancio dell'unità immobiliare/Terreno:	33.466,41
Valore di mercato dell'unità immobiliare/Terreno:	221.200,00
Anno della stima del valore di mercato:	2011
Epoca di costruzione dell'immobile:	Dal 1946 al 1960
Vincolo Culturale e Paesaggistico:	Nessuno
Natura Giuridica:	Patrimonio indisponibile

Caratteristiche del bene	
Terreno/unità immobiliare in comproprietà:	No
Iscrizione di ipoteche sul bene:	No

Note/Osservazioni	
Note/Osservazioni:	EX MACELLO COMUNALE DISMESSO AD USO DEPOSITO COMUNALE

Stampa dettaglio bene

Dati anagrafici	
Natura del bene:	Unità Immobiliare
Stato di accatastamento:	Non Accatastato
Regione:	SICILIA
Provincia:	CATANIA
Comune:	Calatabiano (CT)
Indirizzo:	via e. fermi
Numero civico:	SNC
CAP:	95011
Denominazione:	CENTRO DIURNO PER ANZIANI

Utilizzo del bene	
Tipologia bene:	Biblioteca, pinacoteca, museo, gallerie
Utilizzo del bene immobile:	Dato in uso a titolo gratuito a privato
Finalità:	Servizi assistenza socio-sanitaria (non residenziali)
Superficie complessiva lorda (mq):	372,65
Cubatura (mc):	
Superficie complessiva aree pertinenziali (mq):	2.177,35

Caratteristiche del bene	
Titolo di utilizzo:	In proprietà
Valore di bilancio dell'unità immobiliare/Terreno:	427.679,27
Valore di mercato dell'unità immobiliare/Terreno:	593.385,00
Anno della stima del valore di mercato:	2011
Epoca di costruzione dell'immobile:	Dal 2001 al 2010
Vincolo Culturale e Paesaggistico:	Nessuno
Natura Giuridica:	Patrimonio indisponibile
Terreno/unità immobiliare in comproprietà:	No

Caratteristiche del bene	
Iscrizione di ipoteche sul bene:	No

Note/Osservazioni	
Note/Osservazioni:	CENTRO DIURNO PER ANZIANI - INDIRIZZO REALE VIA GUGLIELMO OBERDAN SNC CALATABIANO (CT)

Stampa dettaglio bene

Dati anagrafici	
Natura del bene:	Unità Immobiliare
Stato di accatastamento:	Non Accatastato
Regione:	SICILIA
Provincia:	CATANIA
Comune:	Calatabiano (CT)
Indirizzo:	Via Lapide Vecchia
Numero civico:	SNC
CAP:	95011
Denominazione:	CAMPO SPORTIVO COMUNALA CONTRADA PASTERIA

Utilizzo del bene	
Tipologia bene:	Impianto sportivo
Utilizzo del bene immobile:	Inutilizzabile
Finalità:	
Superficie complessiva lorda (mq):	5.800,00
Cubatura (mc):	
Superficie complessiva aree pertinenziali (mq):	0,00

Caratteristiche del bene	
Titolo di utilizzo:	In uso governativo
Epoca di costruzione dell'immobile:	Dal 1971 al 1980
Vincolo Culturale e Paesaggistico:	Area tutelata per legge - interesse paesaggistico (articolo 142)
Natura Giuridica:	Patrimonio indisponibile
Terreno/unità immobiliare in comproprietà:	
Iscrizione di ipoteche sul bene:	No

Denominazione:	
	Stato

Note/Osservazioni:	

Stampa dettaglio bene

Dati anagrafici	
Natura del bene:	Unità Immobiliare
Stato di accatastamento:	Non Accatastato
Regione:	SICILIA
Provincia:	CATANIA
Comune:	Calatabiano (CT)
Indirizzo:	Via Giuseppe Garibaldi
Numero civico:	157
CAP:	95011
Denominazione:	GABINETTI PUBBLICI

Utilizzo del bene	
Tipologia bene:	Magazzino e locali di deposito
Utilizzo del bene immobile:	Utilizzato direttamente
Finalità:	Altro
Altra Finalità:	SERVIZI IGIENICI PUBBLICI
Superficie complessiva lorda (mq):	71,00
Cubatura (mc):	
Superficie complessiva aree pertinenziali (mq):	15,00

Caratteristiche del bene	
Titolo di utilizzo:	In proprietà
Valore di bilancio dell'unità immobiliare/Terreno:	29.407,36
Valore di mercato dell'unità immobiliare/Terreno:	39.500,00
Anno della stima del valore di mercato:	2011
Epoca di costruzione dell'immobile:	Dal 1946 al 1960
Vincolo Culturale e Paesaggistico:	Nessuno
Natura Giuridica:	Patrimonio indisponibile

Caratteristiche del bene	
Terreno/unità immobiliare in comproprietà:	No
Iscrizione di ipoteche sul bene:	No

Note/Osservazioni	
Note/Osservazioni:	

Stampa dettaglio bene

Dati anagrafici	
Natura del bene:	Unità Immobiliare
Stato di accatastamento:	Non Accatastato
Regione:	SICILIA
Provincia:	CATANIA
Comune:	Calatabiano (CT)
Indirizzo:	Strada Provinciale 1iii
Numero civico:	SNC
CAP:	95011
Denominazione:	CAMPO SPORTIVO COMUNALE "GIUSEPPE CALANNA"

Utilizzo del bene	
Tipologia bene:	Impianto sportivo
Utilizzo del bene immobile:	Dato in uso a titolo gratuito a privato
Finalità:	Attività sportiva, ricreativa e di intrattenimento
Superficie complessiva lorda (mq):	15.366,00
Cubatura (mc):	
Superficie complessiva aree pertinenziali (mq):	0,00

Caratteristiche del bene	
Titolo di utilizzo:	In proprietà
Valore di bilancio dell'unità immobiliare/Terreno:	585.132,94
Valore di mercato dell'unità immobiliare/Terreno:	585.132,94
Anno della stima del valore di mercato:	2012
Epoca di costruzione dell'immobile:	Dal 1971 al 1980
Vincolo Culturale e Paesaggistico:	Nessuno
Natura Giuridica:	Patrimonio indisponibile
Terreno/unità immobiliare in comproprietà:	No

Caratteristiche	
Iscrizione di ipoteche sul bene:	No

Note/Osservazioni	
Note/Osservazioni:	CAMPO SPORTIVO COMUNALE "GIUSEPPE CALANNA" - INDIRIZZO REALE VIA CALATABIANO PASTERIA SNC

Stampa dettaglio bene

Dati anagrafici	
Natura del bene:	Unità Immobiliare
Stato di accatastamento:	Non Accatastato
Regione:	SICILIA
Provincia:	CATANIA
Comune:	Calatabiano (CT)
Indirizzo:	Via Lapide Nuova
Numero civico:	13
CAP:	95011
Denominazione:	SCUOLA ELEMENTARE DI PASTERIA

Utilizzo del bene	
Tipologia bene:	Edificio scolastico (es.: scuola di ogni ordine e grado, università, scuola di formazione)
Utilizzo del bene immobile:	Dato in uso a titolo gratuito ad altra Amministrazione Pubblica
Finalità:	
Superficie complessiva lorda (mq):	457,00
Cubatura (mc):	
Superficie complessiva aree pertinenziali (mq):	1.586,00

Caratteristiche del bene	
Titolo di utilizzo:	In proprietà
Valore di bilancio dell'unità immobiliare/Terreno:	251.312,16
Valore di mercato dell'unità immobiliare/Terreno:	432.800,00
Anno della stima del valore di mercato:	2011
Epoca di costruzione dell'immobile:	Dal 1946 al 1960
Vincolo Culturale e Paesaggistico:	Area tutelata per legge - interesse paesaggistico (articolo 142)
Natura Giuridica:	Patrimonio indisponibile

Garanzia del bene	
Terreno/unità immobiliare in comproprietà:	No
Iscrizione di ipoteche sul bene:	No

Note/Osservazioni	
Note/Osservazioni:	

Stampa dettaglio bene

Dati anagrafici	
Natura del bene:	Unità Immobiliare
Stato di accatastamento:	Non Accatastato
Regione:	SICILIA
Provincia:	CATANIA
Comune:	Calatabiano (CT)
Indirizzo:	via umberto
Numero civico:	SNC
CAP:	95011
Denominazione:	CAMPETTI POLIVALENTI

Utilizzo del bene	
Tipologia bene:	Impianto sportivo
Utilizzo del bene immobile:	Inutilizzabile
Finalità:	
Superficie complessiva lorda (mq):	1.800,00
Cubatura (mc):	
Superficie complessiva aree pertinenziali (mq):	0,00

Caratteristiche del bene	
Titolo di utilizzo:	In proprietà
Valore di bilancio dell'unità immobiliare/Terreno:	261.812,85
Valore di mercato dell'unità immobiliare/Terreno:	630.000,00
Anno della stima del valore di mercato:	2011
Epoca di costruzione dell'immobile:	Dal 1961 al 1970
Vincolo Culturale e Paesaggistico:	Nessuno
Natura Giuridica:	Patrimonio disponibile
Terreno/unità immobiliare in comproprietà:	No

Caratteristiche del bene	
Iscrizione di ipoteche sul bene:	No

Note/Osservazioni	
Note/Osservazioni:	

Stampa dettaglio bene

Dati anagrafici	
Natura del bene:	Unità Immobiliare
Stato di accatastamento:	Procedura in corso
Regione:	SICILIA
Provincia:	CATANIA
Comune:	Calatabiano (CT)
Indirizzo:	via vittorio veneto
Numero civico:	SNC
CAP:	95011
Denominazione:	SCUOLA ELEMENTARE VIA VITTORIO VENETO

Utilizzo del bene	
Tipologia bene:	Edificio scolastico (es.: scuola di ogni ordine e grado, università, scuola di formazione)
Utilizzo del bene immobile:	Dato in uso a titolo gratuito ad altra Amministrazione Pubblica
Finalità:	
Superficie complessiva lorda (mq):	1.976,00
Cubatura (mc):	
Superficie complessiva aree pertinenziali (mq):	3.100,00

Caratteristiche del bene	
Titolo di utilizzo:	In proprietà
Valore di bilancio dell'unità immobiliare/Terreno:	458.416,21
Valore di mercato dell'unità immobiliare/Terreno:	1.805.600,00
Anno della stima del valore di mercato:	2011
Epoca di costruzione dell'immobile:	Dal 1961 al 1970
Vincolo Culturale e Paesaggistico:	Nessuno
Natura Giuridica:	Patrimonio indisponibile

Caratteristiche generali	
Terreno/unità immobiliare in comproprietà:	No
Iscrizione di ipoteche sul bene:	No

Note/Osservazioni	
Note/Osservazioni:	SCUOLA ELEMENTARE CON INGRESSO ALLA CORTE DI PERTINENZA DA VIA VITTORIO VENETO (ACCESSO PEDONALE) E DA VIA PIAVE (ACCESSO CARRABILE) - INSERITO IN MAPPA FOGLIO N. 12 PARTICELLA 240 MA NON INTRODOTTO IN CATASTO CENSUARIO

Stampa dettaglio bene

Dati anagrafici	
Natura del bene:	Unità Immobiliare
Stato di accatastamento:	Non Accatastato
Regione:	SICILIA
Provincia:	CATANIA
Comune:	Calatabiano (CT)
Indirizzo:	Vicolo Mirabelli
Numero civico:	8
CAP:	95011
Denominazione:	SEDE BANDA MUSICALE

Utilizzo del bene	
Tipologia bene:	Ufficio strutturato ed assimilabili
Utilizzo del bene immobile:	Dato in uso a titolo gratuito a privato
Finalità:	Attività artistica e culturale
Superficie complessiva lorda (mq):	120,00
Cubatura (mc):	
Superficie complessiva aree pertinenziali (mq):	0,00

Caratteristiche del bene	
Titolo di utilizzo:	In proprietà
Valore di bilancio dell'unità immobiliare/Terreno:	44.987,67
Valore di mercato dell'unità immobiliare/Terreno:	48.000,00
Anno della stima del valore di mercato:	2011
Epoca di costruzione dell'immobile:	Dal 1946 al 1960
Vincolo Culturale e Paesaggistico:	Nessuno
Natura Giuridica:	Patrimonio indisponibile
Terreno/unità immobiliare in comproprietà:	No

Caratteristiche del bene	
Iscrizione di ipoteche sul bene:	No

Note/Osservazioni	
Note/Osservazioni:	

Stampa dettaglio bene

Dati generali	
Natura del bene:	Terreno
Stato di accatastamento:	Accatastato
Sistema catastale (ordinario/tavolare):	Ordinario
Regione:	SICILIA
Provincia:	CATANIA
Comune:	Calatabiano (CT)
Indirizzo:	Strada Provinciale 127
Numero civico:	snc
CAP:	95011
Denominazione:	AREA ATTREZZATA FOCE FIUME ALCANTARA

Identificativi catastali	
Codice comune:	B384
Sezione:	
Foglio:	29
Numero particella:	56
Subalterno:	

Utilizzo del bene	
Tipologia bene:	Riserve naturali, parchi nazionali, regionali, ...
Utilizzo del bene immobile:	Dato in gestione ad altra Amministrazione Pubblica
Finalità:	
Superficie complessiva lorda (mq):	8.170,00

Caratteristiche del bene	
Titolo di utilizzo:	In proprietà
Valore di bilancio dell'unità immobiliare/Terreno:	3.670,71

Caratteristiche del bene	
Valore di mercato dell'unità immobiliare/Terreno:	326.800,00
Anno della stima del valore di mercato:	2011
Vincolo Culturale e Paesaggistico:	Area tutelata per legge - interesse paesaggistico (articolo 142)
Natura Giuridica:	Patrimonio disponibile
Terreno edificabile:	No
Diritti di superficie esistenti a favore di terzi:	No
Terreno/unità immobiliare in comproprietà:	No
Iscrizione di ipoteche sul bene:	No

Note/Osservazioni	
Note/Osservazioni:	AREA ATTEZZATA ALLA FOCE DEL FIUME ALCANTARA REALIZZATA DALL'ENTE FLUVIALE DELL'ALCANTARA (FOGLIO DI MAPPA 29 PARTICELLE 56 E 64) N.B. LA POSIZIONE NON RISULTA CORRETTA IN QUANTO IL SISTEMA DA ERRONEAMENTE LA REALE UBICAZIONE NEL TERRITORIO DEL COMUNE DI GIARDINI NAXOS

Stampa dettaglio bene

Dati anagrafici	
Natura del bene:	Terreno
Stato di accatastamento:	Accatastato
Sistema catastale (ordinario/tavolare):	Ordinario
Regione:	SICILIA
Provincia:	CATANIA
Comune:	Calatabiano (CT)
Indirizzo:	strada statale 120
Numero civico:	SNC
CAP:	95011
Denominazione:	RELITTO STRADA IN CONTRADA MAIMONE VARIANTE PRG SVINCOLO AUTOSTRADALE

Identificativi catastali	
Codice comune:	B384
Sezione:	
Foglio:	21
Numero particella:	454
Subalterno:	

Utilizzo del bene	
Tipologia bene:	Terreno urbano
Utilizzo del bene immobile:	Non utilizzato
Finalità:	
Superficie complessiva lorda (mq):	997,00

Caratteristiche del bene	
Titolo di utilizzo:	In proprietà
Valore di bilancio dell'unità Immobiliare/Terreno:	4.344,75

Caratteristiche del bene	
Valore di mercato dell'unità immobiliare/Terreno:	4.985,00
Anno della stima del valore di mercato:	2011
Vincolo Culturale e Paesaggistico:	Nessuno
Natura Giuridica:	Patrimonio disponibile
Terreno edificabile:	No
Diritti di superficie esistenti a favore di terzi:	No
Terreno/unità immobiliare in comproprietà:	No
Iscrizione di ipoteche sul bene:	No

Note/Osservazioni	
Note/Osservazioni:	TERRENO IN CONTRADA MAIMONE ESPROPRIATO PER STRADA DI COLLEGAMENTO CON SVINCOLO AUTOSTRADA RIMASTO RELITTO PER VIARIANTE AL PRG DOVUTO A CAMBIO TRACCIATO N.B. LA POSIZIONE REALE NON CORRISPONDE IN QUANDO IL SISTEMA NON PERMETTE IL POSIZIONAMENTO DEL POI NEL PUNTO DI UBICAZIONE REALE

Comune: CALATABIANO (CT) - Cod. B384
Interrogazione per Particella - Terreni
 *** Procedura Catasto 2000 - Copia non commercializzabile ***

Situazione Particella dal 24/03/2005

St	Foglio	Numero	Sub.	Pz.	Qua.	Desc. Qualità	Cl.	HA	A	CA	Dominicale €	Agrario €	Dominicale £	Agrario £	Deduzioni	Annotazioni	
1	21	454			49	AGRUMETO	3	0	9	97	38,62	15,96	74.775	30.907	C1		
Efficacia		Registraz.	Tipo e numero nota									Termine	Registraz.	Tipo e numero nota			
24/03/2005		24/03/2005	Frazionamento n. 66863.1/2005														

Situazione Intestatari dal 24/03/2005

N.O.	Intestato										Titolo						
1	COMUNE DI CALATABIANO con sede in CALATABIANO (CT) - C.F.:00462070871										Proprieta' 1000/1000						
Efficacia		Registraz.	Tipo e numero nota									Termine	Registraz.	Tipo e numero nota			
24/03/2005		24/03/2005	Frazionamento n. 66863.1/2005														

Stampa dettaglio bene

Dati generali	
Natura del bene:	Terreno
Stato di accatastamento:	Accatastato
Sistema catastale (ordinario/tavolare):	Ordinario
Regione:	SICILIA
Provincia:	CATANIA
Comune:	Calatabiano (CT)
Indirizzo:	Via Manganelli
Numero civico:	SNC
CAP:	95011
Denominazione:	CISTERNA "STAGNUNI"

Identificativi catastali	
Codice comune:	B384
Sezione:	
Foglio:	5
Numero particella:	94
Subalterno:	

Utilizzo del bene	
Tipologia bene:	Terreno urbano
Utilizzo del bene immobile:	Non utilizzato
Finalità:	
Superficie complessiva lorda (mq):	104,00

Caratteristiche del bene	
Titolo di utilizzo:	In proprietà
Valore di bilancio dell'unità immobiliare/Terreno:	4,50

Caratteristiche del bene	
Valore di mercato dell'unità immobiliare/Terreno:	10.400,00
Anno della stima del valore di mercato:	2011
Vincolo Culturale e Paesaggistico:	Nessuno
Natura Giuridica:	Patrimonio disponibile
Terreno edificabile:	No
Diritti di superficie esistenti a favore di terzi:	No
Terreno/unità immobiliare in comproprietà:	No
Iscrizione di ipoteche sul bene:	No

Note/Osservazioni	
Note/Osservazioni:	

Visura storica per immobile

Situazione degli atti informatizzati dal 26/05/84 al 11/03/2014

Data: 11/03/2014 - Ora: 10.01.30

Fine

Visura n.: T52869 Pag: 1

Dati della richiesta	Comune di CALATABIANO (Codice: B384)
	Provincia di CATANIA
Catasto Terreni	Foglio: 5 Particella: 94

INTESTATO

1	COMUNE DI CALATABIANO	(1) Proprieta` per 1000/1000
---	-----------------------	------------------------------

Situazione dell'Immobile dall'impianto meccanografico

N.	DATI IDENTIFICATIVI			DATI CLASSAMENTO					DATI DERIVANTI DA	
	Foglio	Particella	Sub	Porz	Qualità Classe	Superficie(m²) ha are ca	Deduz	Reddito		
								Dominicale		Agrario
1	5	94		-	U	01 04				Impianto meccanografico del 26/05/1984
Notifica						Partita	464			

L'intestazione alla data della richiesta deriva dai seguenti atti:

Situazione degli intestati dall'impianto meccanografico

N.	DATI ANAGRAFICI	CODICE FISCALE	DIRITTI E ONERI REALI
1	COMUNE DI CALATABIANO		(1) Proprieta` per 1000/1000
DATI DERIVANTI DA		Impianto meccanografico del 26/05/1984	

Unità immobiliari n. 1

Visura telematica esente per fini istituzionali

Comune: CALATABIANO (CT) - Cod. B384
Interrogazione per Particella - Terreni
***** Procedura Catasto 2000 - Copia non commercializzabile *****

Situazione Particella dal 26/05/1984

St	Foglio	Numero	Sub.	Pz.	Qua.	Desc. Qualità	Cl.	HA	A	CA	Dominicale €	Agrario €	Dominicale £	Agrario £	Deduzioni	Annotazioni	
1	5	94			0		U	0	1	4							
Efficacia		Registraz.	Tipo e numero nota									Termine	Registraz.	Tipo e numero nota			
		26/05/1984	Impianto														

Situazione Intestatari dal 26/05/1984

N.O.	Intestato	Titolo							
1	COMUNE DI CALATABIANO	Proprieta' 1000/1000							
Efficacia		Registraz.	Tipo e numero nota			Termine	Registraz.	Tipo e numero nota	
		26/05/1984	Impianto						

Stampa dettaglio bene

Dati catastali	
Natura del bene:	Terreno
Stato di accatastamento:	Accatastato
Sistema catastale (ordinario/tavolare):	Ordinario
Regione:	SICILIA
Provincia:	CATANIA
Comune:	Calatabiano (CT)
Indirizzo:	Via Monforte Banco
Numero civico:	SNC
CAP:	95011
Denominazione:	TERRENO CONFISCATO

Identificativi catastali	
Codice comune:	B384
Sezione:	
Foglio:	14
Numero particella:	351
Subalterno:	

Utilizzo del bene	
Tipologia bene:	Terreno agricolo
Utilizzo del bene immobile:	Dato in uso a titolo gratuito a privato
Finalità:	Altro
Altra Finalità:	SCOPI SOCIALI
Superficie complessiva lorda (mq):	1.490,00

Caratteristiche del bene	
Titolo di utilizzo:	In proprietà
Valore di bilancio dell'unità immobiliare/Terreno:	0,00

Caratteristiche generali:	
Valore di mercato dell'unità immobiliare/Terreno:	29.800,00
Anno della stima del valore di mercato:	2011
Vincolo Culturale e Paesaggistico:	Area tutelata per legge - interesse paesaggistico (articolo 142)
Natura Giuridica:	Patrimonio disponibile
Terreno edificabile:	No
Diritti di superficie esistenti a favore di terzi:	No
Terreno/unità immobiliare in comproprietà:	No
Iscrizione di ipoteche sul bene:	No

Note/Osservazioni:	
Note/Osservazioni:	

Stampa dettaglio bene

Dati identificativi	
Natura del bene:	Terreno
Stato di accatastamento:	Accatastato
Sistema catastale (ordinario/tavolare):	Ordinario
Regione:	SICILIA
Provincia:	CATANIA
Comune:	Calatabiano (CT)
Indirizzo:	via s. marco
Numero civico:	SNC
CAP:	95011
Denominazione:	TERRENI CONFISCATI

Identificativo catastale	
Codice comune:	B384
Sezione:	
Foglio:	27
Numero particella:	88
Subalterno:	

Utilizzo del bene	
Tipologia bene:	Terreno agricolo
Utilizzo del bene immobile:	Dato in uso a titolo gratuito a privato
Finalità:	Altro
Altra Finalità:	SCOPI SOCIALI
Superficie complessiva lorda (mq):	1.155,00

Caratteristiche del bene	
Titolo di utilizzo:	In proprietà
Valore di bilancio dell'unità immobiliare/Terreno:	0,00

Caratteristiche del bene	
Valore di mercato dell'unità immobiliare/Terreno:	23.100,00
Anno della stima del valore di mercato:	2011
Vincolo Culturale e Paesaggistico:	Area tutelata per legge - interesse paesaggistico (articolo 142)
Natura Giuridica:	Patrimonio disponibile
Terreno edificabile:	No
Diritti di superficie esistenti a favore di terzi:	No
Terreno/unità immobiliare in comproprietà:	No
Iscrizione di ipoteche sul bene:	No

Note/Osservazioni	
Note/Osservazioni:	

Stampa dettaglio bene

Dati generali	
Natura del bene:	Terreno
Stato di accatastamento:	Accatastato
Sistema catastale (ordinario/tavolare):	Ordinario
Regione:	SICILIA
Provincia:	CATANIA
Comune:	Calatabiano (CT)
Indirizzo:	Strada Provinciale 81
Numero civico:	snc
CAP:	95011
Denominazione:	TERRENO IN CONTRADA DIRUPO

Identificativi catastali	
Codice comune:	B384
Sezione:	
Foglio:	5
Numero particella:	108
Subalterno:	

Utilizzo del bene	
Tipologia bene:	Terreno agricolo
Utilizzo del bene immobile:	Non utilizzato
Finalità:	
Superficie complessiva lorda (mq):	544,00

Caratteristiche del bene	
Titolo di utilizzo:	In proprietà
Valore di bilancio dell'unità immobiliare/Terreno:	2,81

Caratteristiche del bene	
Valore di mercato dell'unità immobiliare/Terreno:	2.720,00
Anno della stima del valore di mercato:	2011
Vincolo Culturale e Paesaggistico:	Nessuno
Natura Giuridica:	Patrimonio disponibile
Terreno edificabile:	No
Diritti di superficie esistenti a favore di terzi:	No
Terreno/unità immobiliare in comproprietà:	No
Iscrizione di ipoteche sul bene:	No

Note/Osservazioni	
Note/Osservazioni:	

Comune: CALATABIANO (CT) - Cod. B384
Interrogazione per Particella - Terreni
 *** Procedura Catasto 2000 - Copia non commercializzabile ***

Situazione Particella dal 26/05/1984

St	Foglio	Numero	Sub.	Pz.	Qua.	Desc. Qualità	Cl.	HA	A	CA	Dominicale €	Agrario €	Dominicale £	Agrario £	Deduzioni	Annotazioni	
1	5	108			101	INCOLT PROD	U	0	5	44	0,03	0,03	54	54			
Efficacia		Registraz.	Tipo e numero nota									Termine	Registraz.	Tipo e numero nota			
		26/05/1984	Impianto														

Situazione Intestatari dal 26/05/1984

N.O.	Intestato											Titolo					
1	COMUNE DI CALATABIANO											Proprieta' 1000/1000					
Efficacia		Registraz.	Tipo e numero nota									Termine	Registraz.	Tipo e numero nota			
		26/05/1984	Impianto														

Stampa dettaglio bene

Dati anagrafici	
Natura del bene:	Terreno
Stato di accatastamento:	Accatastato
Sistema catastale (ordinario/tavolare):	Ordinario
Regione:	SICILIA
Provincia:	CATANIA
Comune:	Calatabiano (CT)
Indirizzo:	Strada Provinciale 81
Numero civico:	SNC
CAP:	95011
Denominazione:	TERRENO IN CONTRADA DIRUPO

Identificativi catastali	
Codice comune:	B384
Sezione:	
Foglio:	5
Numero particella:	101
Subalterno:	

Utilizzo del bene	
Tipologia bene:	Terreno agricolo
Utilizzo del bene immobile:	Non utilizzato
Finalità:	
Superficie complessiva lorda (mq):	340,00

Caratteristiche del bene	
Titolo di utilizzo:	In proprietà
Valore di bilancio dell'unità immobiliare/Terreno:	581,25

Caratteristiche del bene	
Valore di mercato dell'unità immobiliare/Terreno:	1.700,00
Anno della stima del valore di mercato:	2011
Vincolo Culturale e Paesaggistico:	Nessuno
Natura Giuridica:	Patrimonio disponibile
Terreno edificabile:	No
Diritti di superficie esistenti a favore di terzi:	No
Terreno/unità immobiliare in comproprietà:	No
Iscrizione di ipoteche sul bene:	No

Note/Osservazioni	
Note/Osservazioni:	

Comune: CALATABIANO (CT) - Cod. B384
Interrogazione per Particella - Terreni
 *** Procedura Catasto 2000 - Copia non commercializzabile ***

Situazione Particella dal 26/05/1984

St	Foglio	Numero	Sub.	Pz.	Qua.	Desc. Qualità	Cl.	HA	A	CA	Dominicale €	Agrario €	Dominicale £	Agrario £	Deduzioni	Annotazioni	
1	5	101			2	SEMIN IRRIG	2	0	3	40	6,2	1,84	12.002	3.570	D1		
Efficacia		Registraz.	Tipo e numero nota									Termine	Registraz.	Tipo e numero nota			
		26/05/1984	Impianto														

Situazione Intestatari dal 26/05/1984

N.O.	Intestato						Titolo	
1	COMUNE DI CALATABIANO						Proprieta' 1000/1000	
Efficacia	Registraz.	Tipo e numero nota				Termine	Registraz.	Tipo e numero nota
	26/05/1984	Impianto						

Natura Bene	Stato	Indirizzo	Cod. Comune	Sezione	Sez. Urbana	Foglio	Particella	Denom.	Tipo Particella	Sub.
Unità Immobiliare	Accatastato Ordinario	via della pace SNC 95011 Calatabiano (CT) (CATANIA) SICILIA	B384			16	511			
Unità Immobiliare	Accatastato Ordinario	Piazza Vittorio Emanuele 32 95011 Calatabiano (CT) (CATANIA) SICILIA	B384			11	181			2
Unità Immobiliare	Accatastato Ordinario	via e. fermi SNC 95011 Calatabiano (CT) (CATANIA) SICILIA	B384			12	759			
Unità Immobiliare	Accatastato Ordinario	Via Giuseppe Mazzini 2 95011 Calatabiano (CT) (CATANIA) SICILIA	B384			11	373			
Unità Immobiliare	Accatastato Ordinario	Via Vittorio Veneto 23 95011 Calatabiano (CT) (CATANIA) SICILIA	B384			15	52			1
Unità Immobiliare	Accatastato Ordinario	Via Artale Alagona 24 95011 Calatabiano (CT) (CATANIA) SICILIA	B384			11	184			
Unità Immobiliare	Accatastato Ordinario	Piazza Vittorio Emanuele 33 95011 Calatabiano (CT) (CATANIA) SICILIA	B384			11	181			1
Unità Immobiliare	Procedura in corso	via vittorio veneto SNC 95011 Calatabiano (CT) (CATANIA) SICILIA								
Unità Immobiliare	Non Accatastato	VIA GARIBALDI 157 95011 Calatabiano (CT) (CATANIA) SICILIA								
Unità Immobiliare	Non Accatastato	via e. fermi SNC 95011 Calatabiano (CT) (CATANIA) SICILIA								
Unità Immobiliare	Non Accatastato	Via Lapide Vecchia SNC 95011 Calatabiano (CT) (CATANIA) SICILIA								
Unità Immobiliare	Non Accatastato	Via Giuseppe Garibaldi 157 95011 Calatabiano (CT) (CATANIA) SICILIA								

14 MAR 20

Natura Bene	Stato	Indirizzo	Cod. Comune	Sezione	Sez. Urbana	Foglio	Particella	Denom.	Tipo Particella	Sub.
Unità Immobiliare	Non Accatastato	Strada Provinciale 1iii SNC 95011 Calatabiano (CT) (CATANIA) SICILIA								
Unità Immobiliare	Non Accatastato	Via Lapide Nuova 13 95011 Calatabiano (CT) (CATANIA) SICILIA								
Unità Immobiliare	Non Accatastato	via umberto SNC 95011 Calatabiano (CT) (CATANIA) SICILIA								
Unità Immobiliare	Non Accatastato	via vittorio veneto SNC 95011 Calatabiano (CT) (CATANIA) SICILIA								
Unità Immobiliare	Non Accatastato	Vicolo Mirabelli 8 95011 Calatabiano (CT) (CATANIA) SICILIA								
Terreno	Accatastato Ordinario	Strada Provinciale 127 snc 95011 Calatabiano (CT) (CATANIA) SICILIA	B384			29	56			
Terreno	Accatastato Ordinario	strada statale 120 SNC 95011 Calatabiano (CT) (CATANIA) SICILIA	B384			21	454			
Terreno	Accatastato Ordinario	Via Manganelli SNC 95011 Calatabiano (CT) (CATANIA) SICILIA	B384			5	94			
Terreno	Accatastato Ordinario	Via Monforte Banco SNC 95011 Calatabiano (CT) (CATANIA) SICILIA	B384			14	351			
Terreno	Accatastato Ordinario	via s. marco SNC 95011 Calatabiano (CT) (CATANIA) SICILIA	B384			27	88			
Terreno	Accatastato Ordinario	Strada Provinciale 81 snc 95011 Calatabiano (CT) (CATANIA) SICILIA	B384			5	108			
Terreno	Accatastato Ordinario	Strada Provinciale 81 SNC 95011 Calatabiano (CT) (CATANIA) SICILIA	B384			5	101			



COMUNE DI CALATABIANO
PROVINCIA DI CATANIA
AREA TECNICA
UFFICIO LAVORI PUBBLICI

14 MAR. 2014

Prot.

3511/2014

Al Resp.le dell'Area Finanziaria
Rag. Rosalba Pennino
Sede

E, p.c.

Al Signor Sindaco
Sede

Oggetto: Inventario beni immobili di proprietà del Comune di Calatabiano anno 2012. Riscontro.

In riscontro alla nota protocollo generale n. 1190 del 24/012014, si informa che nell'anno 2013 è stata completata l'opera di costruzione della "Caserma dei Carabinieri" stante l'avvenuta approvazione da parte dell'I.T.R., inoltre, che con Cassa Regionale nell'anno 2013 sono state liquidate somme per € 379.112,74 relativamente ai Lavori di realizzazione di un "CENTRO CULTURALE POLIVALENTE TRAMITE IL RECUPERO FUNZIONALE DELL'EX CINE TEATRO COMUNALE";

Calatabiano, 14 MAR. 2014

Il Responsabile dell'Area Tecnica
(Ing. S. Faro)



Il presente verbale di deliberazione, dopo lettura, si sottoscrive.

L'ASSESSORE ANZIANO

IL PRESIDENTE

IL SEGRETARIO COMUNALE
(Dott.ssa Concetta Puglisi)

La presente Deliberazione è stata trasmessa ai Capigruppo con nota n. _____ del _____

L'Addetto

Il presente atto è stato pubblicato all'Albo comunale dal _____ al _____
col n. _____ del registro delle pubblicazioni.

Il Messo Notificatore

CERTIFICATO DI PUBBLICAZIONE

Il sottoscritto Segretario certifica, su conforme attestazione del Messo Notificatore, che la presente deliberazione è stata pubblicata all'Albo Pretorio per quindici giorni consecutivi, a norma dell'art.11, della L.R. 44/91 e ss.mm. ed ii., dal _____ al _____ e che, contro la stessa, non sono stati presentati reclami.

Li _____

IL SEGRETARIO COMUNALE
(Dott.ssa Concetta Puglisi)

LA PRESENTE DELIBERAZIONE E' DIVENUTA ESECUTIVA:

- a) () ai sensi dell'art. 12, comma 1 - 2 (1), della L.R. n. 44/91;
(1) Cancellare ciò che non interessa.

Dalla Residenza Municipale, li _____

IL SEGRETARIO COMUNALE
(Dott.ssa Concetta Puglisi)

La presente deliberazione è stata trasmessa per
l'esecuzione all'Ufficio _____
li _____

Il Responsabile dell'Ufficio Segreteria